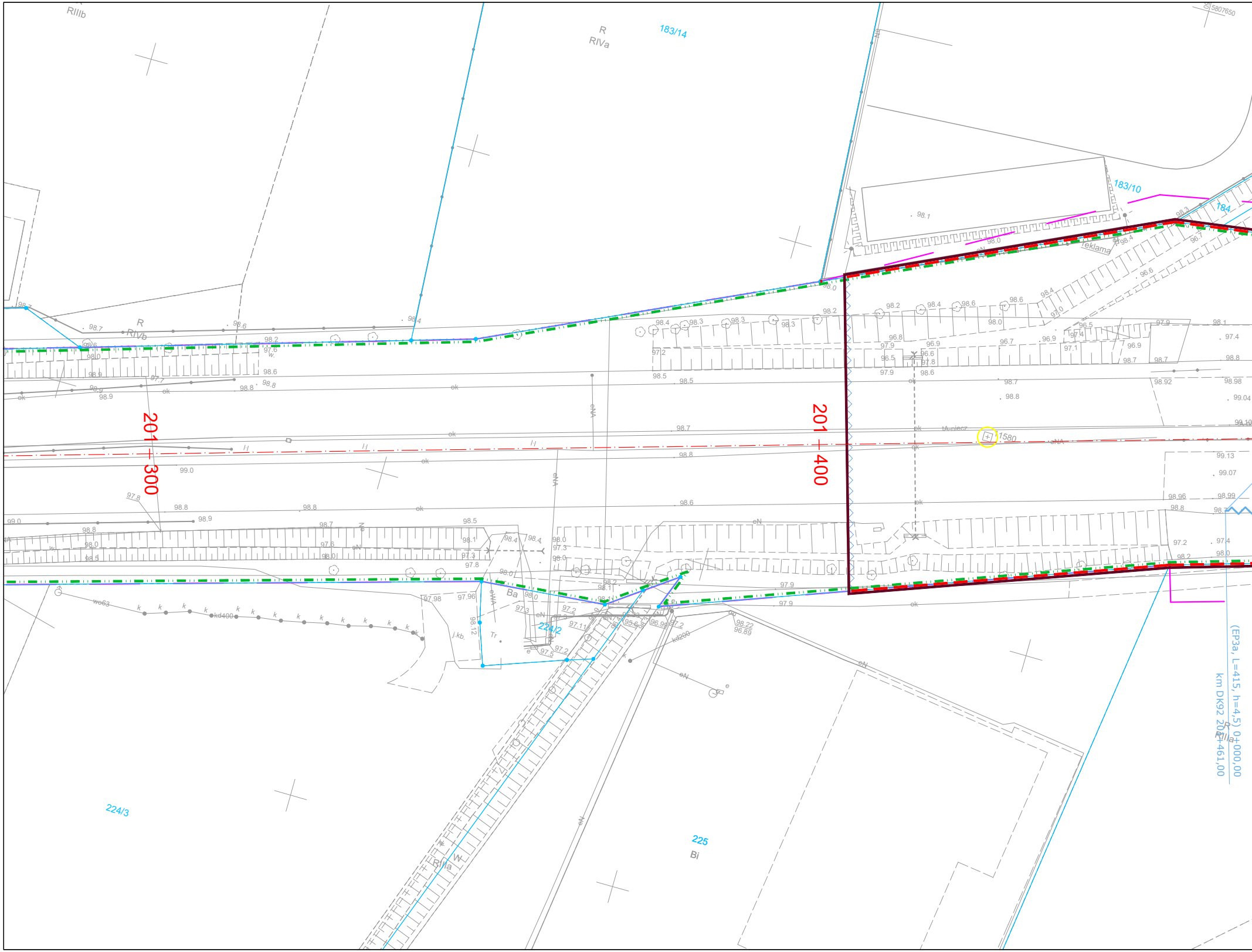
RIIIb
R
RIVa
183/14
5807650
183/10
184
Reklama
R
RIVb
201+300
201+400
1580
224/2
224/3
225
Bi
R
RIIIa
(EP3a, L=415, h=4,5) 0+000,00
km DK92 201+461,00

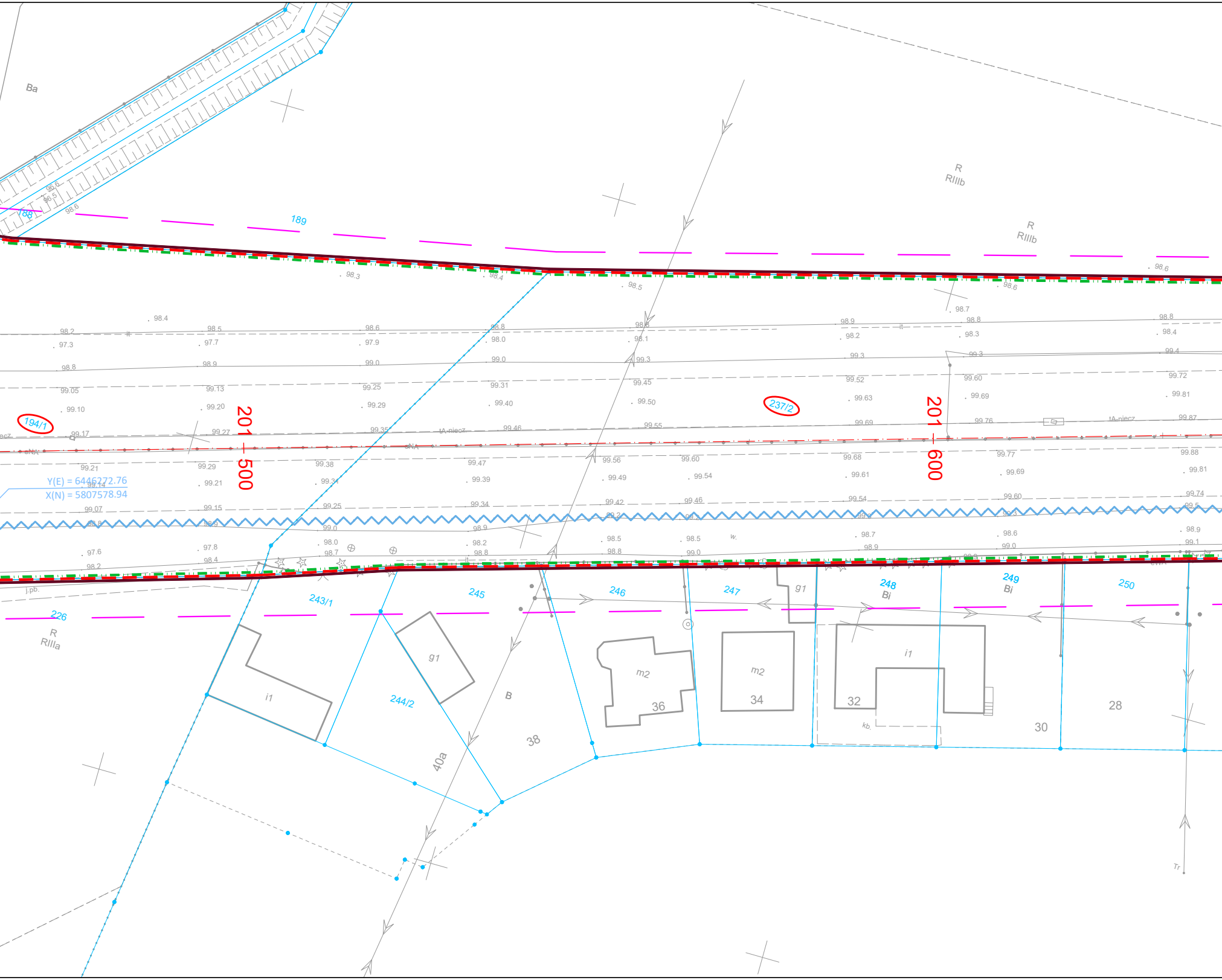
Ba
R
RIIIb
R
RIIIb
189
188
96.6
96.5
98.6
98.3
98.4
98.5
98.6
98.7
98.8
98.4
98.2
98.5
98.6
98.8
98.0
98.1
98.9
98.2
98.3
97.3
97.7
97.9
98.8
98.9
99.0
99.0
99.3
99.3
99.3
99.4
99.05
99.13
99.25
99.31
99.45
99.52
99.60
99.72
99.10
99.20
99.29
99.40
99.50
99.63
99.69
99.81
194/1
237/2
201 – 500
201 – 600
99.17
99.27
99.35
tA-niecz
99.46
99.55
99.69
99.76
tA-niecz
99.87
99.21
99.29
99.38
99.47
99.56
99.60
99.68
99.77
99.88
Y(E) = 6446272.76
X(N) = 5807578.94
99.14
99.21
99.34
99.39
99.49
99.54
99.61
99.69
99.81
99.07
99.15
99.25
99.34
99.42
99.46
99.54
99.60
99.74
99.0
98.9
w.
97.6
97.8
98.0
98.2
98.5
98.5
98.7
98.6
98.9
98.2
98.4
98.7
98.8
98.8
99.0
98.9
99.0
99.1
j.pb.
226
R
RIIIa
243/1
245
246
247
248
Bi
249
Bi
250
g1
g1
i1
i1
m2
m2
244/2
B
36
34
32
30
28
38
40a
kb.
Tr

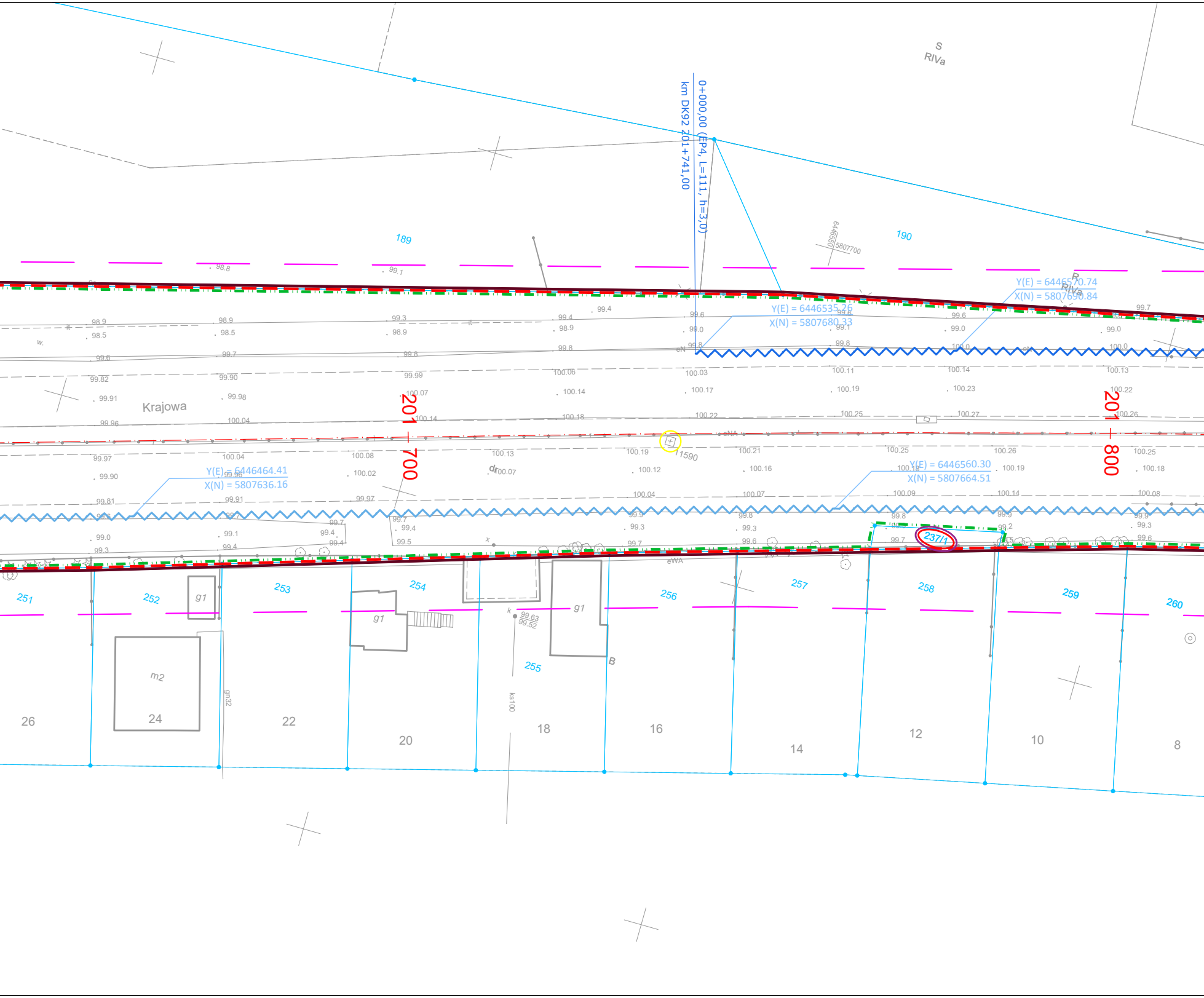
S
RIVa
km DK92 201+741,00
0+000,00 (EP4, L=111, h=3,0)
189
190
Y(E) = 6446570.74
X(N) = 5807690.84
Y(E) = 6446535.26
X(N) = 5807680.33
Krajowa
201 — 700
201 — 800
1590
Y(E) = 6446464.41
X(N) = 5807636.16
Y(E) = 6446560.30
X(N) = 5807664.51
dr
eNA
eWA
237/1
251
252
253
254
255
256
257
258
259
260
g1
m2
B
gn32
ks100
26
24
22
20
18
16
14
12
10
8

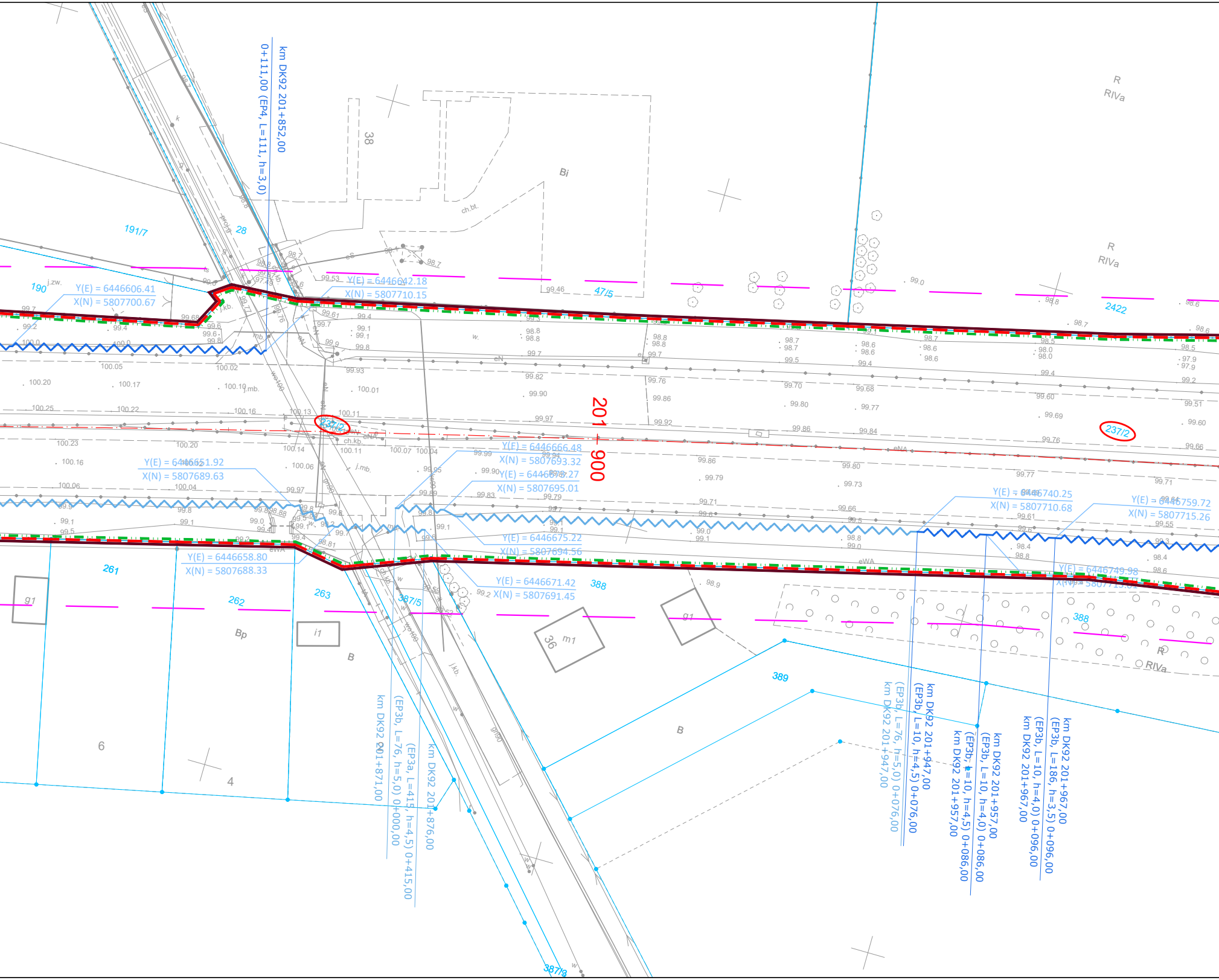
km DK92 201+852,00
0+111,00 (EP4, L=111, h=3,0)
201 + 900
191/7
28
190
Y(E) = 6446606.41
X(N) = 5807700.67
Y(E) = 6446642.18
X(N) = 5807710.15
38
Bi
ch.bt.
47/5
R
RIVa
2422
237/2
Y(E) = 6446651.92
X(N) = 5807689.63
Y(E) = 6446666.48
X(N) = 5807693.32
Y(E) = 6446678.27
X(N) = 5807695.01
Y(E) = 6446740.25
X(N) = 5807710.68
Y(E) = 6446759.72
X(N) = 5807715.26
Y(E) = 6446675.22
X(N) = 5807694.56
Y(E) = 6446658.80
X(N) = 5807688.33
Y(E) = 6446671.42
X(N) = 5807691.45
Y(E) = 6446749.98
261
262
263
387/5
388
389
387/3
g1
i1
Bp
B
36
m1
6
4
km DK92 201+871,00
(EP3b, L=76, h=5,0) 0+000,00
km DK92 201+876,00
(EP3a, L=415, h=4,5) 0+415,00
km DK92 201+947,00
(EP3b, L=76, h=5,0) 0+076,00
km DK92 201+947,00
(EP3b, L=10, h=4,5) 0+076,00
km DK92 201+957,00
(EP3b, L=10, h=4,5) 0+086,00
km DK92 201+957,00
(EP3b, L=10, h=4,0) 0+086,00
km DK92 201+967,00
(EP3b, L=10, h=4,0) 0+096,00
km DK92 201+967,00
(EP3b, L=186, h=3,5) 0+096,00

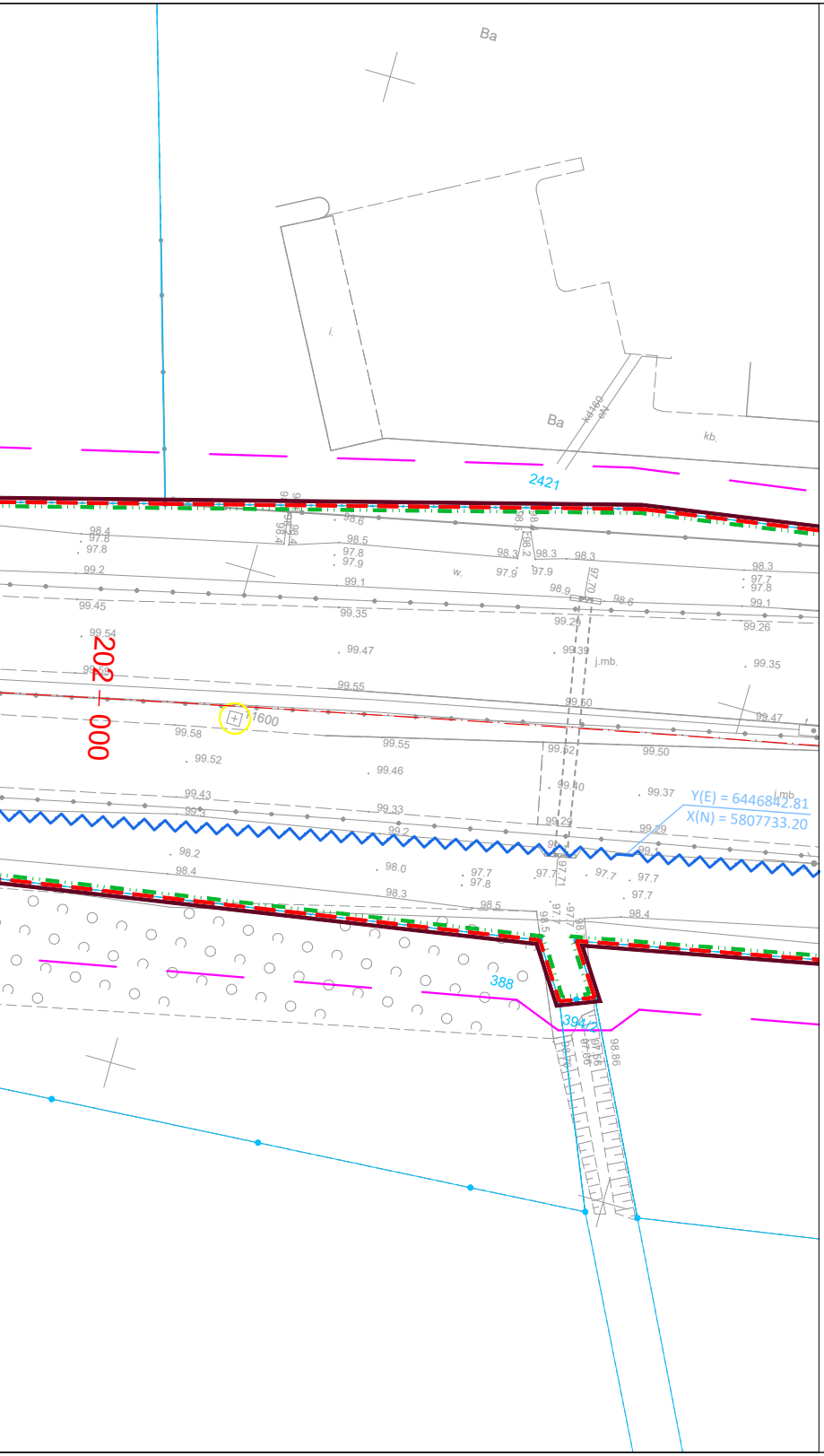
Ba
Ba
kb.
2421
202 + 000
1600
j.mb.
Y(E) = 6446842.81
X(N) = 5807733.20
388
394/2

Mapa do celów projektowych - Kostrzyn - Arkusz 2 (4)

Identyfikator zgłoszenia pracy geodezyjnej		GKG.GZZ.4071.2690.2025
Jednostka ewidencyjna	identyfikator	302108_4
	nazwa	Miasto Kostrzyn
Obręb ewidencyjny	identyfikator	302108_4.0001
	nazwa	Kostrzyn
Zakres aktualizacji		- - - - - - - - - - - - -
Skala mapy		1:500
Nazwa układu współrzędnych	prostokątnych płaskich	2000/6
	układu wysokości	PL-PLEVRF2007-NH
Arkusz mapy zasadniczej		6.177.14.12.1, 12.2, 13.1
Data opracowania mapy		15.09.2025 r.

WYKONAWCA:

GEO-Center Usługi Geodezyjne
inż. Krzysztof Koszarek
ul. Dolna Wilda 38B lok.1, 61-552 Poznań
www.geo-center.net, tel. 667177074

KIEROWNIK PRAC :

GEODETA UPRAWNIONY
inż. Krzysztof Koszarek
nr upr. 22931

Poświadczam, że niniejszy dokument został opracowany w wyniku prac geodezyjnych i kartograficznych, których rezultaty zawiera operat techniczny, który uzyzkał pozytywną wryfikację. Jednocześnie informuję, że jestem świadomy odpowiedzialności karnej za złożenie fałszywego oświadczenia.
(Dz.U.2020.0.276 t.j. - Ustawa z dnia 17 maja 1989 r. - Prawo geodezyjne i kartograficzne art. 12b ust. 5a)

Identyfikator zgłoszenia prac geodezyjnych	GKG.GZZ.4071.2690.2025
Organ służby geodezyjnej, który otrzymał zgłoszenie	Starosta Poznański
Wykonawca prac geodezyjnych	GEO-Center Usługi Geodezyjne inż. Krzysztof Koszarek ul. Dolna Wilda 38B lok.1, 61-552 Poznań
Numer oraz data sporządzenia dokumentu zawierającego wynik pozytywnej weryfikacji	Protokół weryfikacji nr. : 3 z dnia : 15.09.2025 r.
Imię i nazwisko oraz nr. uprawnień zawodowych kierownika prac	GEODETA UPRAWNIONY Krzysztof Koszarek Nr. upr. 22931

UWAGI:
- Mapa zawiera aktualne informacje o projektowanych sieciach uzbrojenia terenu uzgodnionych na naradach koordynacyjnych.
- Nie wyklucza się istnienia w terenie innych nie wykazanych na mapie urządzeń podziemnych, które nie były zgłoszone do inwentaryzacji lub o których brak jest informacji w instytucjach branżowych.

⊞ - Punkty Państwowej geodezyjnej osnowy szczegółowej polegającej ochronie.

Legenda

▬▬▬	- linia określająca granice terenu niezbędnego dla obiektów budowlanych, w tym:
▬ ▬ ▬	- linia rozgraniczająca teren inwestycji
▬ ▬ ▬	- linia określająca zakres budowy lub przebudowy sieci uzbrojenia terenu
▬ · ▬ · ▬	- istniejący pas drogi krajowej
───	- istniejąca granica ewidencyjna działki
∿∿∿	- linia nie stanowiąca podziału - zamykająca
10	- istniejący numer ewidencyjny działki
(10)	- działka objęta inwestycją
(10)	- działka przeznaczona w całości do przejęcia na własność Skarbu Państwa
(10)	- działka niezbędna do budowy lub przebudowy sieci uzbrojenia terenu
— · — ·	- istn. oś Drogi Krajowej nr 92
∿∿∿	- proj. ekrany akustyczne przezierne
∿∿∿	- proj. ekrany akustyczne nieprzezierne

SCHEMAT ARKUSZY

Mapa w skali co najmniej 1:5000 przedstawiająca planowany przebieg drogi, z zaznaczeniem terenu niezbędnego dla obiektów budowlanych, oraz istniejące uzbrojenie terenu

Jednostka projektowa :	AXIAL Sp. z o.o. ul. Botaniczna 10 60-586 Poznań tel. 61 610 01 77 biuro@axial.poznan.pl	www.axial.poznan.pl NIP 596-163-46-13 REGON 080469507		
Inwestor :	Skarb Państwa - Generalny Dyrektor Dróg Krajowych i Autostrad, reprezentowany przez Generalną Dyrekcję Dróg Krajowych i Autostrad Oddział w Poznaniu ul. Siemiradzkiego 5a, 60-763 Poznań			
Nazwa zadania :	Wykonanie Projektu Budowlanego wraz Materiałami do Decyzji o Środowiskowych Uwarunkowaniach dla zadania „Budowa ekranów akustycznych w ciągu DK92 w m. Kostrzyn”			
Nazwa inwestycji :	Rozbudowa i przebudowa drogi krajowej nr 92 na odcinkach od km 200+560 do km 203+380 polegająca na budowie ekranów akustycznych EP1, EP2, EP3, EP4, EP5 i EP6			
Branża :	Obiekty inżynieryjne, sieci			
Stadium dokumentacji:	Projekt Budowlany			

Stanowisko	Imię i nazwisko	Branża	Nr uprawnień specjalność	Podpis
Pełnomocnik	mgr inż. Bartosz Tomczak	mostowa	WKP/0265/POOD/08 do projektowania bez ograniczeń w specjalności mostowej	

Tytuł rysunku: MAPA PRZEDSTAWIAJĄCA PROPONOWANY PRZEBIEG DROGI		Rys. nr: 02 Arkusz: 2
Nr umowy: OPO.D-3.2411.26.2024 z dnia 04.02.2025 r.	Data opracowania: 02/2026	Skala: 1: 500